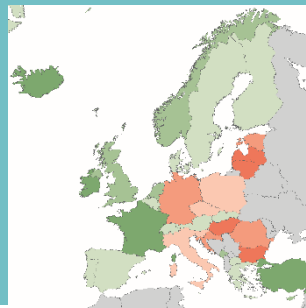
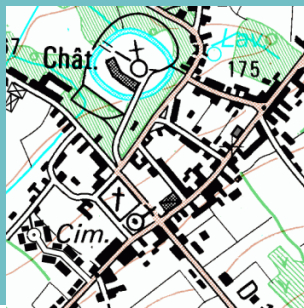


Wir tun alles für Ihre perfekten Karten



OCAD AG
Mühlegasse 36
CH-6340 Baar / Schweiz
www.ocad.com

OCAD⁺
the smart software
for cartography

OCAD 12 Release

OCAD 12

Orienteering

OCAD 12

Starter

OCAD 12

Course Setting
for Orienteering Sports



DHM-Import-Assistent

DHM-Import-Assistent

DHM-Assistent
Einstellungen

Dateien analysieren

Minimum Ostwert:	674000
Maximum Ostwert:	674500
Minimum Nordwert:	236000
Maximum Nordwert:	236500
Punkte pro Quadratmeter:	23.23

Format der Importdateien

Grid 0 m

Rohdaten (Punktwolke) 0.25 m

Punkte:	5'806'724
Zeilen:	2001
Spalten:	2001
Minimale Höhe:	366
Maximale Höhe:	556

DHM erstellen

Dateiname: 6740_2360.ocdDem ...

GeoTIFF mit DHM Rohdatenpunkten speichern ?

Höhenkurven erzeugen

Hypsometrische Karte erzeugen

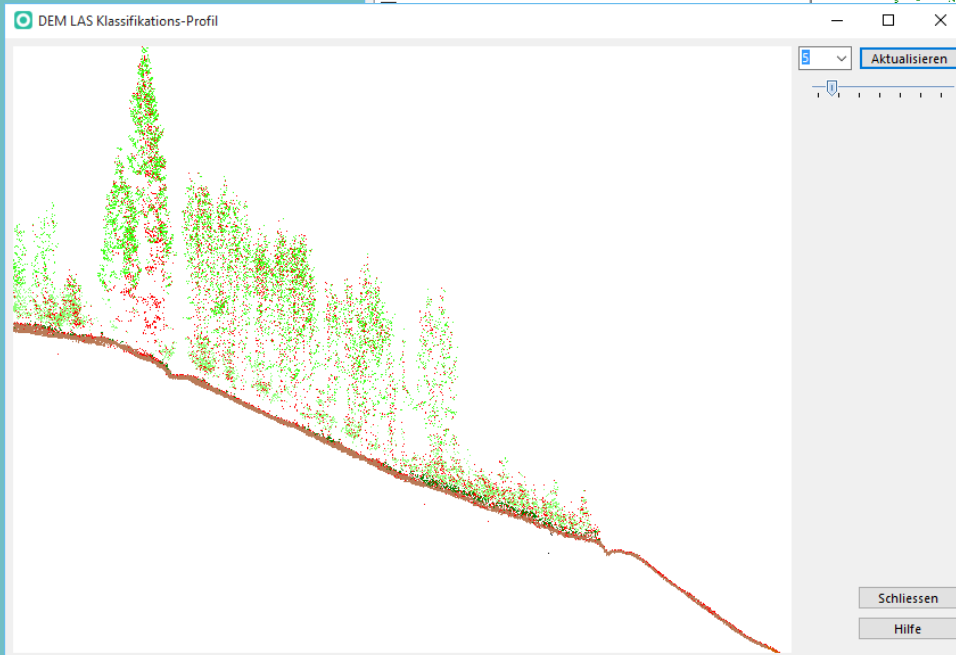
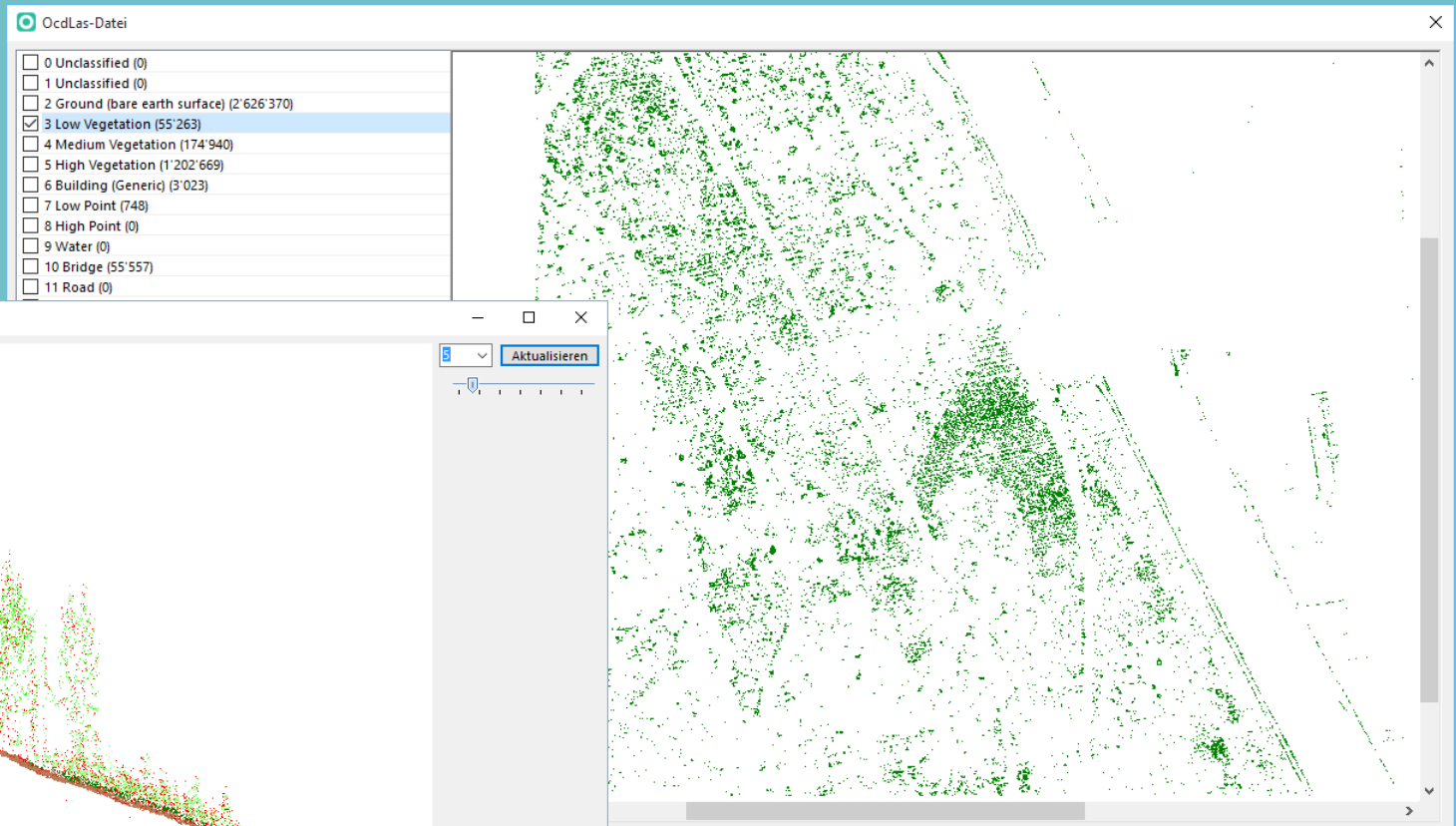
Reliefschummerung berechnen

Hangneigung berechnen

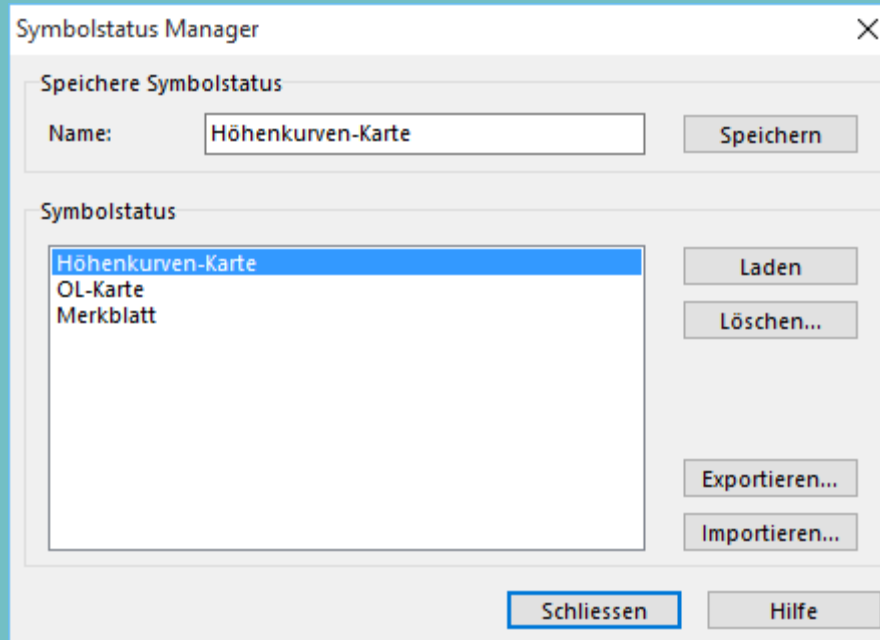
Vegetationshöhen klassifizieren

< Zurück Weiter > Abbrechen Hilfe

OcdLad-Datei



Symbolstatus Manager



Smarte neue Funktionen

- Docking Panels
- Lasso zum Selektieren von Objekten
- Zeitstempel für Objekte

OCAD Showcase in Olten

- **Was ist neu in OCAD 12 Orienteering?**
- Samstag 12. Dezember